



# Australia 2027: Expedición Territorio Cóndor

Guía táctica de sedes y experiencias para la afición chilena.



## SALTO 1

PERTH → TOWNSVILLE

 [DATA WIDGET]:  
~3,400 km | 4.5 horas de vuelo.



## SALTO 2

TOWNSVILLE → BRISBANE

 [DATA WIDGET]:  
~1,100 km | 1.5 horas de vuelo.



**CRUZAREMOS UN CONTINENTE DE COSTA A COSTA PARA ALENTAR A CHILE. EL DESPLIEGUE EXIGE RESISTENCIA; NO SOMOS TURISTAS, SOMOS PARTE DEL ESCUADRÓN.**

# TEATRO DE OPERACIONES: ANÁLISIS DE ZONAS

	<b>PERTH (El Portal)</b>	<b>TOWNSVILLE (El Trópico)</b>	<b>BRISBANE (El Caldero)</b>
<b>Clima</b>	Mediterráneo	Trópico Seco, caluroso	Ciudad de Río, húmedo
<b>Atmósfera del Estadio</b>	Alta tecnología LED	Diseño Nativo Abierto	Presión Rectangular Extrema
<b>Ritual Pre-partido</b>	Atardecer en el Océano Índico	Conducir Buggy en la Isla	Cervecerías a nivel del agua
<b>Especie Avistada</b>	 + Quokka	 + Koala	 + N/A - Foco Urbano

# SEDE 01 / PERTH: EL PORTAL DEL ÍNDICO

## EL TERRENO



### **KINGS PARK:**

Uno de los parques urbanos más grandes del mundo. Cruzar el Lotterywest Federation Walkway, una pasarela de cristal sobre eucaliptos gigantes.

### **EL RITUAL:**

Cottesloe Beach. El lugar sagrado para ver el sol esconderse literalmente dentro del Océano Índico.

## EL ESCENARIO



### **OPTUS STADIUM:**

Mejor estadio del mundo (2019). Su sistema LED teñirá la estructura de rojo Cóndor para el debut.

### **INFILTRACIÓN:**

Se accede a pie cruzando el Matagarup Bridge, diseñado como dos cisnes negros entrelazados.

# ISLA ROTTNEST



## CHECKLIST DE EXPEDICIÓN



### LOGÍSTICA:

Ferry de 30 minutos a una isla libre de vehículos motorizados.



### EL OBJETIVO:

El Quokka. El único lugar del mundo para ver a este marsupial "siempre sonriente".



# SEDE 02 / TOWNSVILLE: EL TRÓPICO SECO

## EL TERRENO



### VIBRACIÓN:

Energía costera relajada, calor constante.

### THE STRAND:

Paseo marítimo de 2 km con vistas a Magnetic Island y piscinas de roca naturales. A solo 10 minutos del estadio.

## EL ESCENARIO




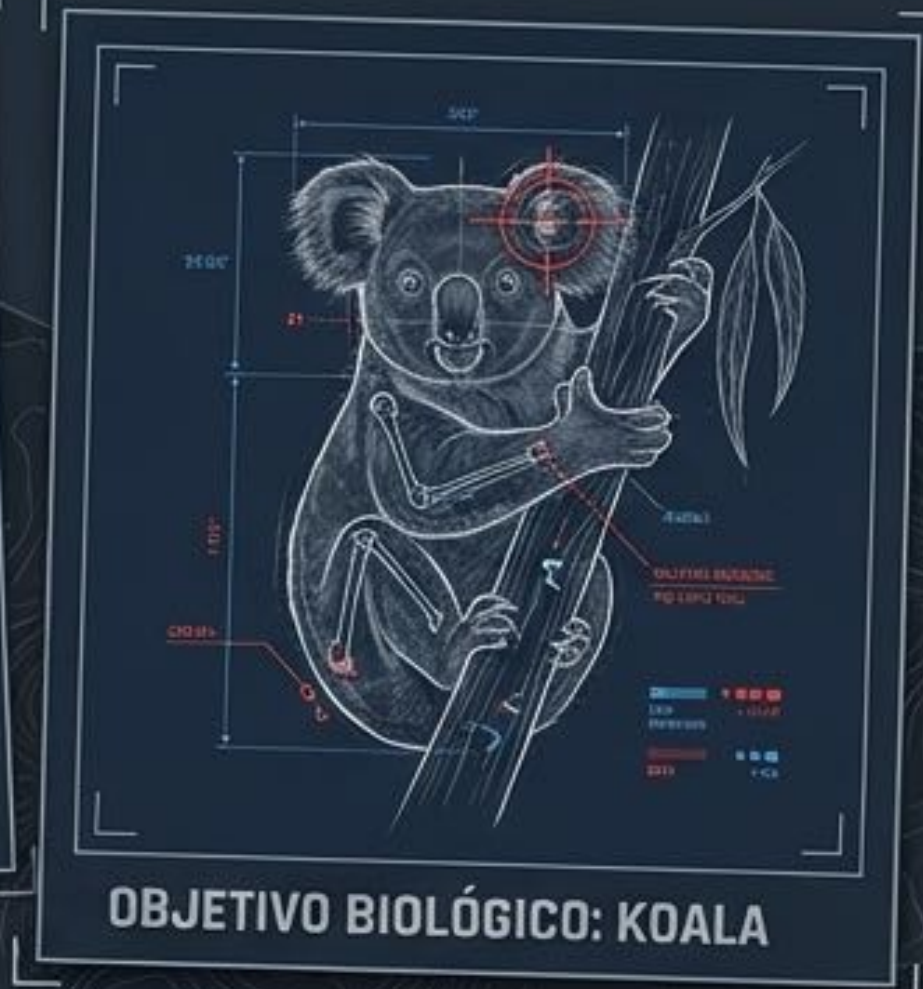
### QUEENSLAND COUNTRY BANK STADIUM:

Arquitectura nativa.

### DISEÑO TÁCTICO:

Techo en forma de hoja de árbol Pandanus. Estructura 'abierta' que canaliza la brisa del mar para refrescar a la hinchada durante el combate.

# MAGNETIC ISLAND



## CHECKLIST DE EXPEDICIÓN

**DESPLIEGUE:** Ferry rápido de 20 minutos.

**TRANSPORTE:** Alquiler de un 'Moke' (buggy de playa sin puertas) para patrullar la isla.

**EL OBJETIVO:** Koalas en libertad. Patrullar la ruta de senderismo 'The Forts', el mejor punto de observación en Australia.



# SEDE 03 / BRISBANE: LA CIUDAD DEL RÍO

## EL TERRENO



### **SOUTH BANK:**

Una playa artificial de arena blanca en pleno epicentro financiero, frente al río.

### **EL ICONO:**

Story Bridge. El gigante de acero que domina y define el paisaje urbano oriental.

## EL ESCENARIO - INTRO



### **SUNCORP STADIUM:**

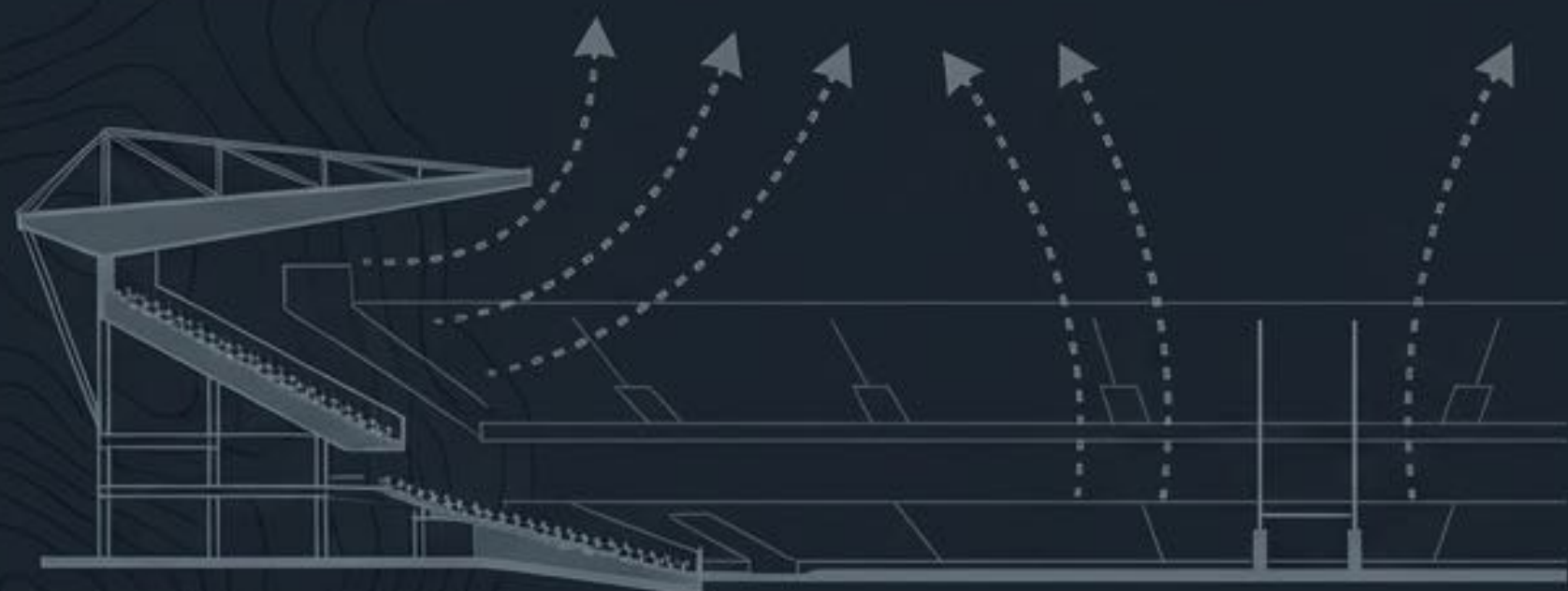
Conocido globalmente en el mundo del rugby como 'El Caldero' (The Cauldron).



Entramos al corazón del rugby australiano.

# ANATOMÍA DEL CALDERO: PRESIÓN SONORA

## ESTADIO TRADICIONAL



## SUNCORP STADIUM



FILA 1

Diseño rectangular puro. Sin pista de atletismo. La primera fila respira sobre los jugadores de Los Cóndores. Aquí, la presión acústica es un arma táctica.

# LA CONQUISTA CONTINENTAL

## FASE 1: EL PORTAL (OESTE).

Clima: Mediterráneo.

Estado: Aislamiento hermoso y expectación.

## FASE 2: SUPERVIVENCIA (NORTE).

Clima: Trópico Seco.

Estado: Salto de 4,000 km.  
Resistencia al calor y energía tribal.

## FASE 3: EL EPICENTRO (ESTE).

Clima: Urbano/Río.

Estado: Descenso a Queensland.  
Presión máxima en la capital del rugby profesional.

El entorno cambiante de Australia exige tanta resistencia de la afición como en los partidos exigen de Los Cóndores.

# Tu Pasaporte a la Odisea

Escanea para abrir el Mapa Interactivo. Accede a todas las coordenadas GPS de los estadios, y puntos confirmados de avistamiento de fauna.



**Chile no solo juega un Mundial, Chile conquista un continente.**